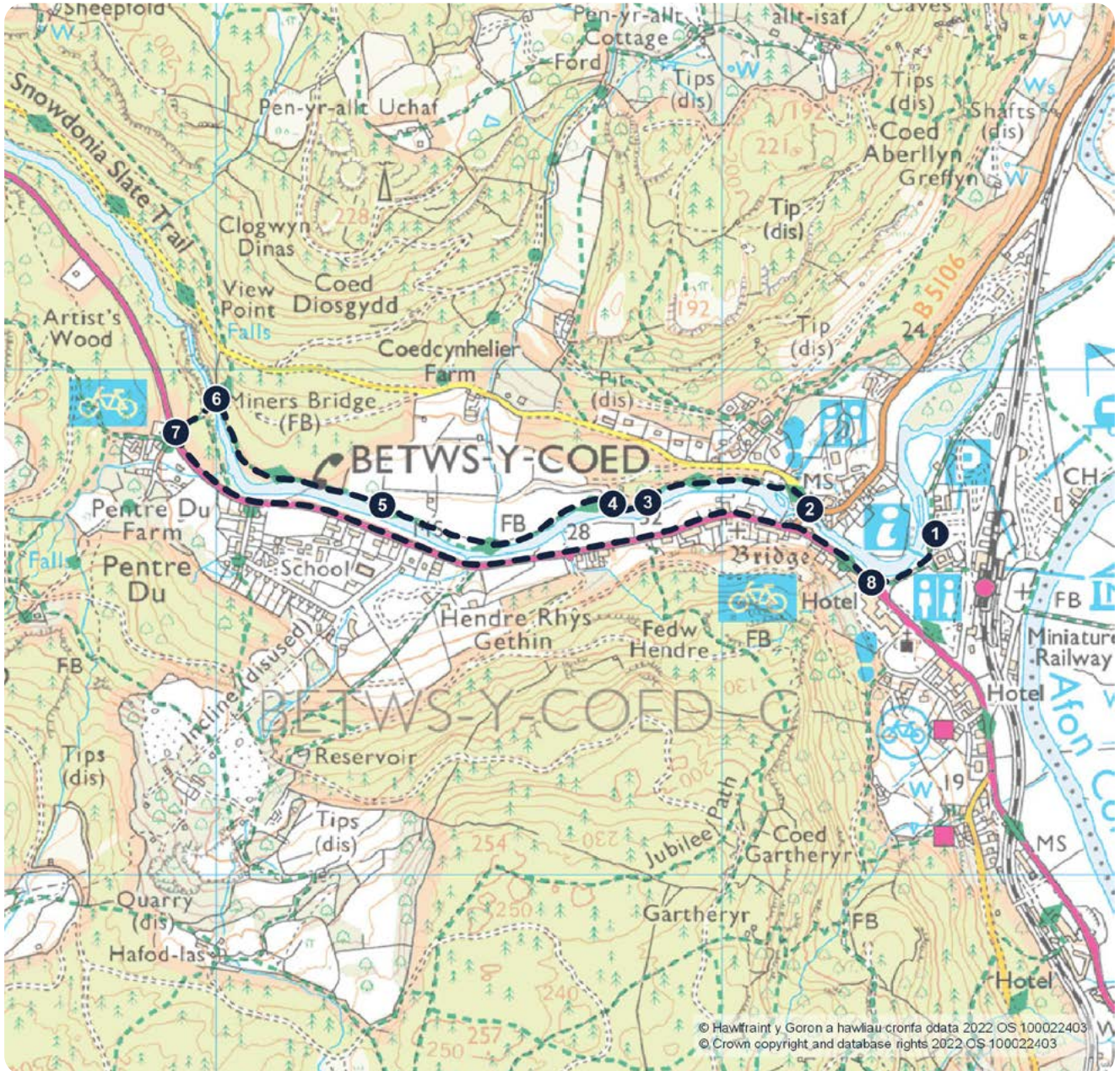




Pontydd Betws y Coed

HAWDD




Trosolwg o'r Daith

- Pellter: 3.6km (2.2 milltir)
- Hyd: 45 munud
- Math o daith: Cylchdaith

Cyn i chi gychwyn

Darllenwch y wybodaeth diogelwch a graddio llwybrau ar wefan Awdurdod Parc Cenedlaethol Eryri cyn i chi gychwyn ar eich taith.


eryri.llyw.cymru



Gadewch y maes parcio a cherddwch tuag at Ganolfan Groeso y Parc Cenedlaethol. Ewch heibio'r ganolfan a pharhau i ddilyn y lôn nes i chi gyrraedd y briffordd (A5). Trowch i'r dde ar ôl cyrraedd y briffordd a dilyn y palmant drwy'r pentref. Dylai'r afon fod ar eich dde. Trowch i'r dde pan gyrrhaeddwch Pont y Pair a'i chroesi.




Ar ôl croesi Pont y Pair, trowch i'r chwith a dilynwch y llwybr sy'n arwain drwy'r coed ac ar hyd glan yr afon. Dylai'r afon fod ar eich chwith.




Gwyrwch i'r chwith pan gyrrhaeddwch fforch yn y llwybr a pharhewch yn eich blaen.



Pan gyrrhaeddwch ardal bicnic, cerddwch rhwng y graig a'r bwrdd picnic, gan ddilyn y llwybr o amgylch y graig. Ewch drwy'r giât mochyn a pharhewch ar hyd llwybr ar lan yr afon.




Byddwch yn cyrraedd giât mochyn arall. Ewch drwy'r giât a pharhewch i ddilyn y llwybr drwy'r coed nes i chi gyrraedd pont arall.



Dyma Bont y Mwynwyr. Croeswch y bont a dringwch i fyny'r grisiau carreg tuag at y briffordd (A5).



Trowch i'r chwith ar ôl cyrraedd y briffordd (A5) a cherddwch ar hyd y palamant yn ôl i Fetws y Coed.



Pan gyrrhaeddwch Westy'r Royal Oak yng nghanol y pentref, trowch i'r chwith wrth yr arwyddbost du i ddychwelyd yn ôl i'r maes parcio.